

Общество с ограниченной ответственностью «ЗемГеоСервис»

Проект
внесения изменений в проект межевания территории,
утвержденный постановлением администрации МОГО
«Ухта» № 530 от 19.03.2010 «Об утверждении проекта
планировки территории «Корректив жилой застройки
пст. Веселый Кут»

Генеральный директор ООО «ЗемГеоСервис» _____/С.Н. Родченков/

2021

Пояснительная записка

С целью приведения границ земельных участков с их фактическим использованием просим внести изменения в проект межевания территории, утвержденный постановлением администрации МОГО «Ухта» № 530 от 19.03.2010 «Об утверждении проекта планировки территории «Корректив жилой застройки пст. Веселый Кут», следующие изменения:

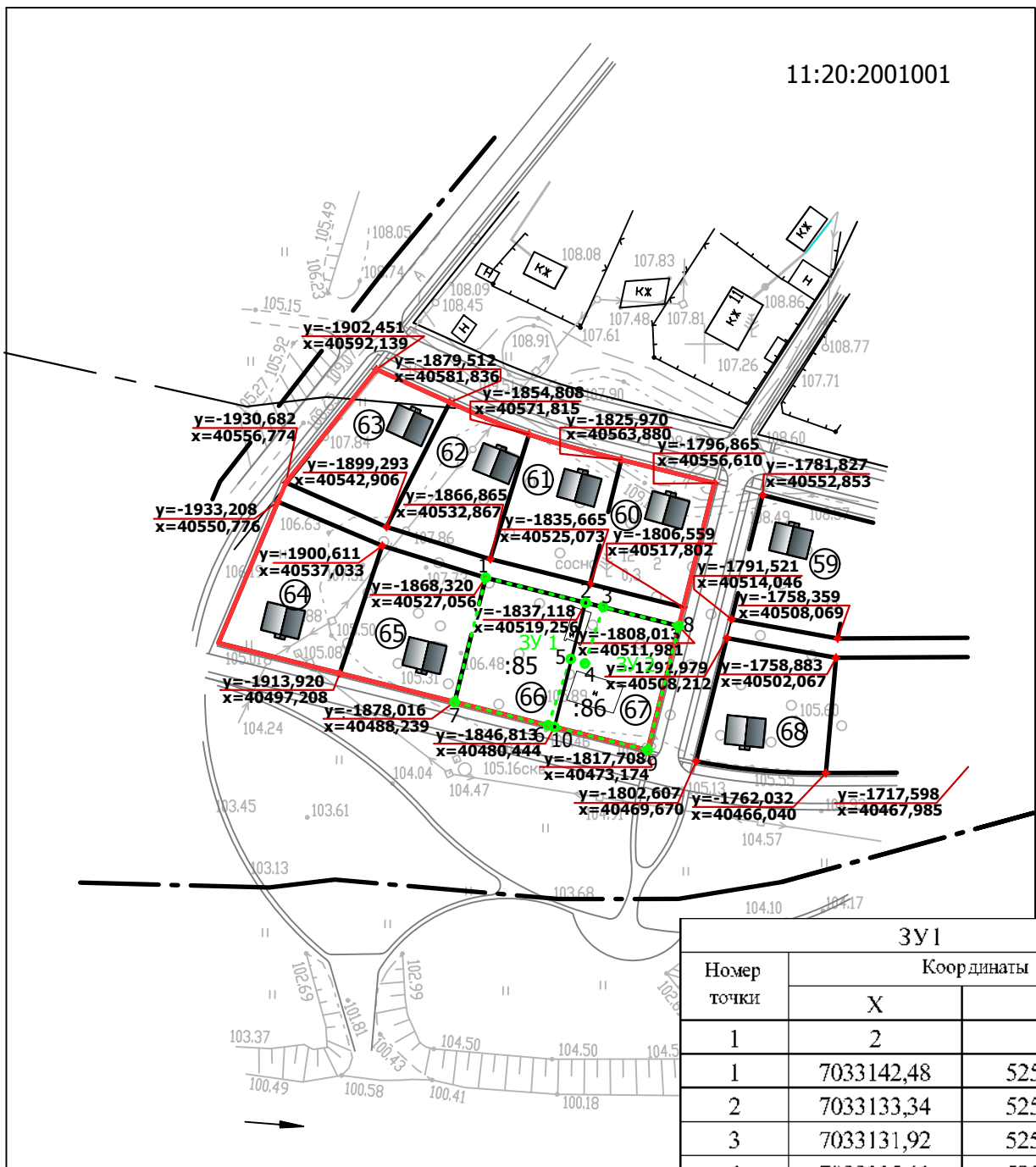
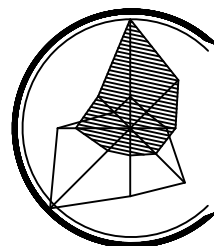
- дополнив раздел «Межевание территорий» (текстовой части) абзацами следующего содержания: *Образование земельных участков ЗУ 1 и ЗУ 2 предусмотрено путем перераспределения земельных участков с кадастровыми номерами 11:20:2001001:85 и 11:20:2001001:86.*

Образование земельного участка ЗУ 1 путем объединения земельных участков с кадастровыми номерами 11:20:2001001:81 и 11:20:2001001:351.

- дополнить чертежи проекта межевания территории листом 9.2. и 9.3.

Чертеж межевания

11:20:2001001



Площадь ЗУ 1 - 1351,0 кв.м
Площадь ЗУ 2 - 1136,0 кв.м


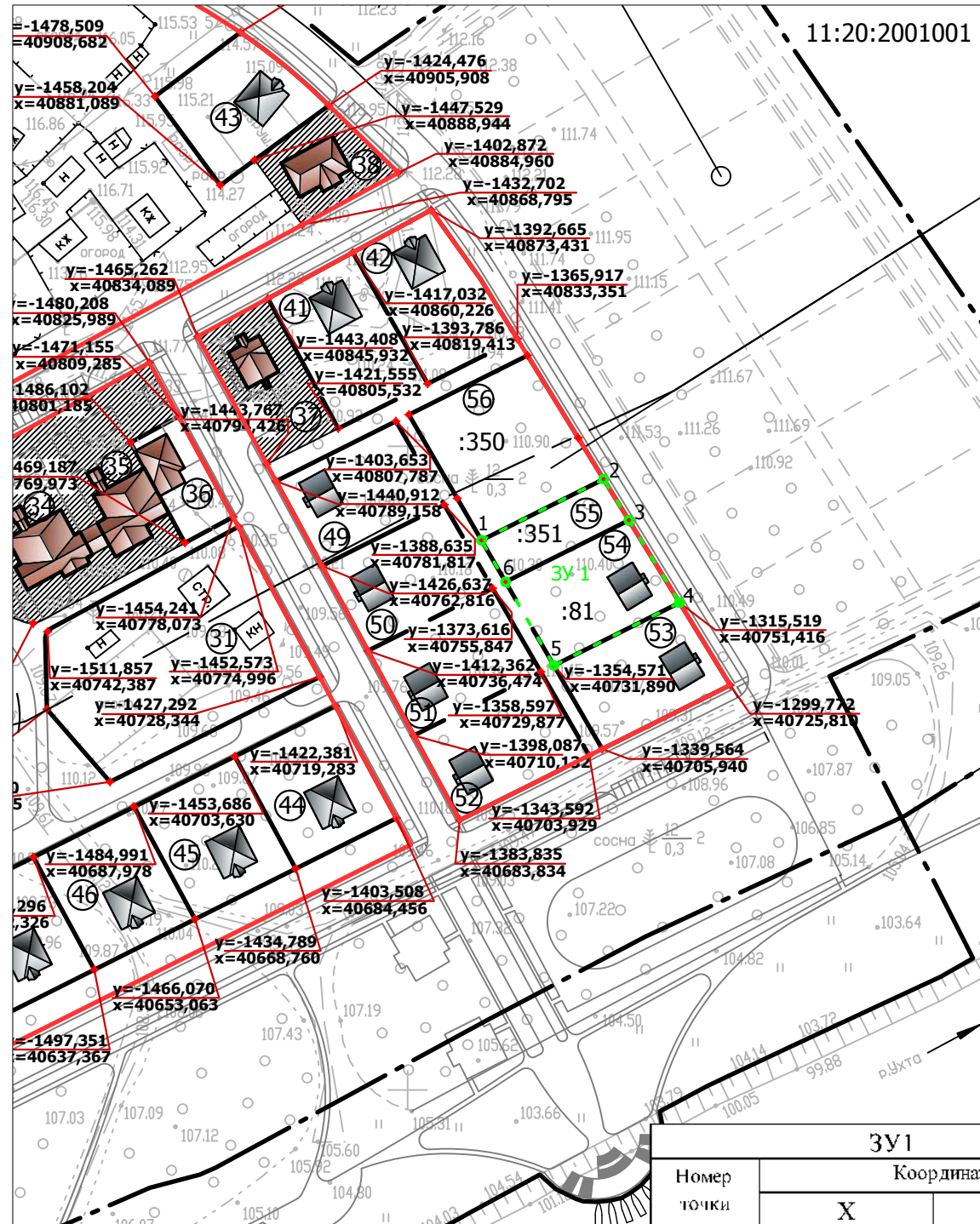
ЗУ1		
Номер точки	Координаты	
	X	Y
	2	3
1	7033142,48	5255296,33
2	7033133,34	5255327,01
3	7033131,92	5255331,96
4	7033115,61	5255326,65
5	7033116,98	5255322,22
6	7033095,21	5255314,77
7	7033103,77	5255285,29
1	7033142,48	5255296,33
ЗУ2		
Номер точки	Координаты	
	X	Y
	2	3
3	7033131,92	5255331,96
8	7033125,02	5255355,9
9	7033086,62	5255345
10	7033094,82	5255316,14
6	7033095,21	5255314,77
5	7033116,98	5255322,22
4	7033115,61	5255326,65
3	7033131,92	5255331,96

Условные обозначения








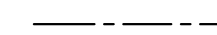






- Условная граница проектируемого поселка
- Существующие придомовые земельные участки и огороды
- Проектируемые придомовые земельные участки
- Существующие нежилые сооружения
- Проектируемые жилые здания
- Водоохранная зона р. Ухта
- Зона прибрежной защитной полосы р. Ухта
- Санитарно-защитная зона газопровода
- Санитарно-защитная зона ГРС
- Санитарно-защитная зона водозаборной скважины
- Проектная красная линия
- Границы образуемых земельных участков путем перераспределения земельных участков с кадастровыми номерами 11:20:2001001:85 и 11:20:2001001:86
- ЗУ 1** Условный номер образуемого земельного участка
- :85** Кадастровый номер земельного участка
- 11:20:2001001** Кадастровый квартал

Смотреть совместно с листом 9

						3195	ГП		
						Корректив жилой застройки пст. Веселый Кут			
Изм.	Кол.уч	Лист	№докум.	Подпись	Дата	Корректив жилой застройки	Стадия	Лист	Листов
Ген.директор			С.Н.Родченков				ПМТ	9.2	
						Проект межевания территории. М 1:2000	ООО "ЗемГеоСервис"		



Условные обозначения

-  Условная граница проектируемого поселка
-  Существующие придомовые земельные участки и огороды
-  Проектируемые придомовые земельные участки
-  Проектируемые земельные участки общественных зданий
-  Существующие нежилые сооружения
-  Проектируемые жилые здания
-  Проектируемые общественные здания
-  Водоохранная зона р. Ухта
-  Зона прибрежной защитной полосы р. Ухта
-  Санитарно-защитная зона газопровода
-  Санитарно-защитная зона ГРС
-  Санитарно-защитная зона водозаборной скважины
-  Проектная красная линия
-  Границы образуемых земельных участков путем объединения земельных участков с кадастровыми номерами 11:20:2001001:81 и 11:20:2001001:351
- ЗУ 1** Условный номер образуемого земельного участка
- :81 Кадастровый номер земельного участка
- 11:20:2001001 Кадастровый квартал

Площадь ЗУ1 - 2180,0 кв.м

Номер точки	Координаты	
	X	Y
1	2	3
1	7033392,5	5255831,33
2	7033374,42	5255841,67
3	7033348,76	5255856,35
4	7033328,73	5255816,41
5	7033355,11	5255803,17
6	7033373,73	5255793,84
1	7033392,5	5255831,33

Смотреть совместно с листом 9

						3195	ГП		
						Корректив жилой застройки пст. Веселый Кут			
Изм.	Кол.уч	Лист	№док.	Подпись	Дата	Корректив жилой застройки	Стадия	Лист	Листов
							ПМТ	9.3	
						Проект межевания территории. М 1:2000	ООО "ЗемГеоСервис"		